

Landesgrenze

LIECHTENSTEIN-SCHWEIZ

gemäss Staatsvertrag vom

23. 12. 1948

Dokumente

betreffend

die Vermarkung und Vermessung der Landesgrenze

Liechtenstein - Schweiz.

Ergänzende Bestandteile
(Tabellen - Pläne - Beschreibungen)

zum

Vertrag

zwischen

dem Fürstentum Liechtenstein und der Schweiz
über die allgemeine Revision der Landesgrenze
(Artikel 3, Buchstaben a, c und d).

Abgeschlossen in Bern am 23. Dezember 1948
Datum des Inkrafttretens: 15. August 1949

Ständige gemischte technische Kommission
für Absteckung, Vermarkung und Vermessung
der Landesgrenze Liechtenstein - Schweiz

Vaduz, den 15. Dezember 1951

Delegation Schweiz:

W. Schueiter
Meun
Ch. Böhler

Delegation Liechtenstein:

H. Hoffmeyer
E. Böhler

Inhaltsverzeichnis

zur Mappe

Landesgrenze Liechtenstein-Schweiz 1948

1. Titelblatt: Dokumente betreffend die Vermarkung und Vermessung der Landesgrenze Liechtenstein-Schweiz.
2. Inhaltsverzeichnis zur Mappe Landesgrenze Liechtenstein-Schweiz 1948
3. Bundesbeschluss über die Genehmigung des zwischen der Schweiz und dem Fürstentum Liechtenstein abgeschlossenen Vertrags über eine allgemeine Revision der Landesgrenze im Abschnitt Rhein-Würznerhorn (vom 1. April 1949) und Vertrag zwischen dem Fürstentum Liechtenstein und der schweizerischen Eidgenossenschaft über eine allgemeine Revision der Landesgrenze im Abschnitt Rhein-Würznerhorn (Abgeschlossen in Bern am 23. Dezember 1948; Datum des Inkrafttretens: 15. August 1949)
4. Grenzplan 1:10000, Abschnitt Rhein-Naafkopf.
5. Grenztabelle, Abschnitt Rhein-Naafkopf.
6. Grenzbeschreibung, Abschnitt Rhein-Naafkopf (53 Blätter)
7. Historischer Grenzstein an der Luziensteigstrasse.

Rückmarke 1

LIECHTENSTEIN

SCHWEIZ

GEMEINDE:

KANTON: St. Gallen

GEMEINDE: Sargans

Grenzzeichen: Stein aus Puschlavergranit 30/30/150 cm.

Lagebeschreibung: Links des Rheines, 370 m südwestlich des Ellhorns, auf der landseitigen Kante des Hochwasserdammes. Der zugehörige Grenzpunkt „Mitte Rhein“ befindet sich in der Mitte zwischen RM 1 und Grenzpunkt No. 2.

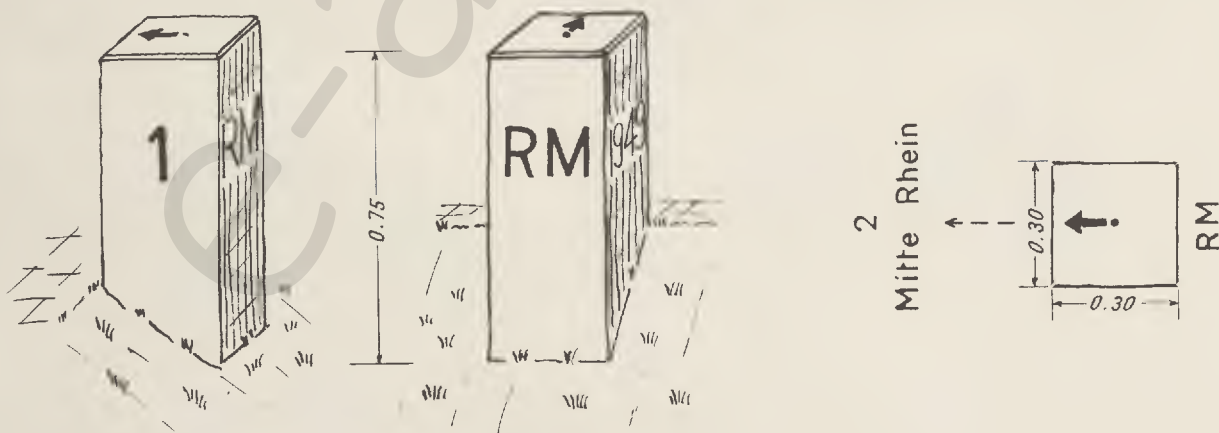
Vermarkung: Mai 1950 gemäss Staatsvertrag vom 23.12.1948.

Grenzverlauf Mitte Rhein – 2: Die Grenze von Grenzpunkt „Mitte Rhein“ nach 2 quert den Rhein in gerader Linie.

Distanz: RM 1 – Mitte Rhein = 72.45 m. Mitte Rhein – 2 = 72.45 m.

Grenzwinkel, Seite Liechtenstein:

Koordinaten: Y=+ 154 703.70 X=+ 13 177.08 H = 490.05 m Stein O.K.
 154 772.27 13 200.47 Mitte Rhein



Vaduz, den 15.12.1951

Für Liechtenstein:

Hoffmann

Für die Schweiz:

*Ch. Bähler
Levin*

Grenzpunkt 2

LIECHTENSTEIN

SCHWEIZ

GEMEINDE: Balzers

KANTON: Graubünden

GEMEINDE: Fläsch

Grenzzeichen: Stein aus Puschlavergranit 30/30/150 cm.

Lagebeschreibung: Rechts des Rheines, auf dem nördlichsten Terrainvorsprung des natürlichen Rheinuferes.


Vermarkung: Mai 1950 gemäss Staatsvertrag vom 23.12.1948.

Grenzverlauf 2-3: Die Grenze verläuft in gerader Linie leicht ansteigend am nördlichen Hang des Terrainvorsprunges.

Distanz: Mitte Rhein - 2 = 72.45 m. 2 - 3 = 21.47 m.

Grenzwinkel, Seite Liechtenstein: RM 1 - 2 - 3 = 148.11 g.

Koordinaten: Y = + 154 840.84 X = + 13 223.86 H = 494.01 m.
Stein Oberkante



Vaduz, den 15.12.1951

Für Liechtenstein:

W. J. ...

Für die Schweiz:

Ch. Bühler
Mün

Grenzpunkt 3

LIECHTENSTEIN

SCHWEIZ

GEMEINDE: Balzers

KANTON: Graubünden

GEMEINDE: Fläsch

Grenzzeichen: Stein aus Puschlavergranit 30/30/150 cm.

Lagebeschreibung: Rechts des Rheines, auf dem Schuttkegel des Eilhorns, in der Verlängerung des landseitigen Fusses des Hochwasserdammes.

Vermarkung: Mai 1950 gemäss Staatsvertrag vom 23.12.1948.

Grenzverlauf 3-4: Die Grenze fällt in gerader Linie ab und folgt dem landseitigen Fuss des Hochwasserdammes.

Distanz: 2 - 3 = 21.47 m. 3 - 4 = 154.59 m.

Grenzwinkel, Seite Liechtenstein: 2 - 3 - 4 = 153.76 g.

Koordinaten: Y=+ 154 849.73 X=+ 13 243.40 H= 496.35 m.
Stein Oberkante



Vaduz, den 15.12.1951

Für Liechtenstein:

Hofmann

Für die Schweiz:

*Ch. Bärtschi
Mün*

Grenzpunkt 4

LIECHTENSTEIN

SCHWEIZ

GEMEINDE: Balzers

KANTON: Graubünden

GEMEINDE: Fläsch

Grenzzeichen: Stein aus Puschlavergranit 30/30/150 cm.

Lagebeschreibung: Rechts des Rheines, am landseitigen Fusse des Hochwasserdammes, westlich des Ellhorns.


Vermarkung: November 1949 gemäss Staatsvertrag vom 23.12.1948.

Grenzverlauf 4-5: Die Grenze folgt in gerader Linie dem Fusse des Ellhorns durch Niederwald bis zum Fahrweg zwischen Steinbruch und Rhein.

Distanz: 3 - 4 = 154.59 m. 4 - 5 = 135.57 m.

Grenzwinkel, Seite Liechtenstein: 3 - 4 - 5 = 240.04 g.

Koordinaten: Y=+ 154 804.14 X=+ 13 391.11 H= 484.08 m.
Stein Oberkante



Vaduz, den 15.12.1951

Für Liechtenstein:

K. F. S. G.

Für die Schweiz:

*Ch. Bähler
Mün.*

Grenzpunkt 5

LIECHTENSTEIN

SCHWEIZ

GEMEINDE: Balzers

KANTON: Graubünden

GEMEINDE: Fläsch

Grenzzeichen: Stein aus Puschlavergranit 30/30/150 cm.

Lagebeschreibung: Am nordwestlichen Fusse des Ellhorns, auf dem südlichen Rande des Fahrweges zwischen Steinbruch und Rhein.


Vermarkung: Nov. 1949 gemäss Staatsvertrag vom 23.12.1948.

Grenzverlauf 5-6: Die Grenze folgt in gerader Linie dem Fahrweg zwischen Steinbruch und Rhein bis zum Steinbruch.

Distanz: 4 - 5 = 135.57 m. 5 - 6 = 186.08 m.

Grenzwinkel, Seite Liechtenstein: 4 - 5 - 6 = 234.05 g.

Koordinaten: Y=+ 154 848.01 X=+ 13 519.39 H= 486.91 m.
Stein Oberkante



Vaduz, den 15.12.1951

Für Liechtenstein:

Höppel

Für die Schweiz:

*Ch. Bühler
Mün*

Grenzkpunkt 6

LIECHTENSTEIN

SCHWEIZ

GEMEINDE: Balzers

KANTON: Graubünden

GEMEINDE: Fläsch

Grenzzeichen: Stein aus Puschlavergranit 30/30/150 cm.

Lagebeschreibung: Am nördlichen Fuss des Ellhorns, auf dem Westrand der rheinseitigen Ausfahrt aus dem Steinbruch.

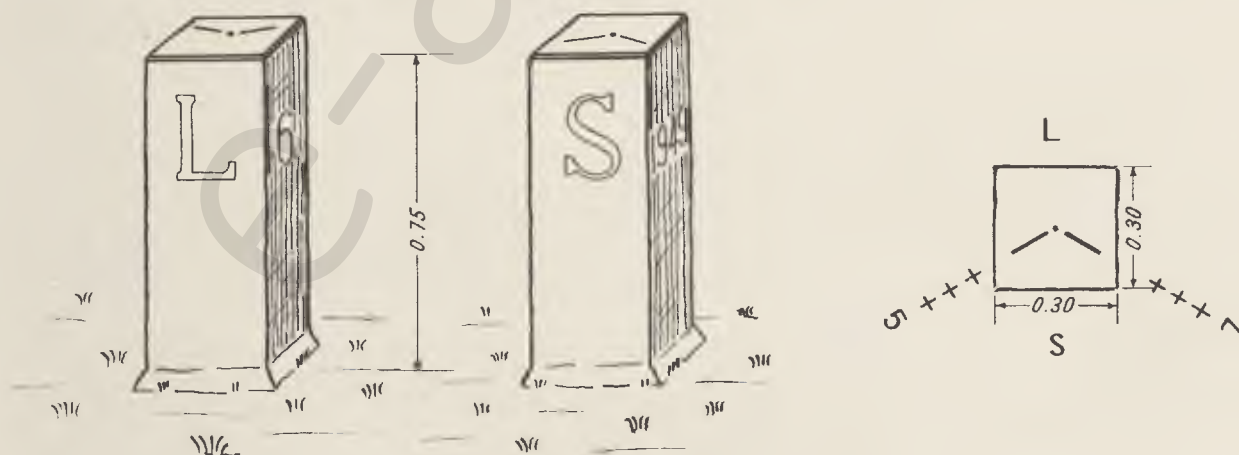
Vermarkung: Nov. 1949 gemäss Staatsvertrag vom 23.12.1948.

Grenzverlauf 6-7: Die Grenze folgt in gerader Linie stark ansteigend dem Rande des Steinbruchgebietes bis zur senkrechten Felswand.

Distanz: 5 - 6 = 186.08 m. 6 - 7 = 80.26 m.

Grenzwinkel, Seite Liechtenstein: 5 - 6 - 7 = 266.62 g.

Koordinaten: Y=+ 154 989.56 X=+ 13 640.17 H= 483.09 m.
Stein Oberkante



Vaduz, den 15.12.1951

Für Liechtenstein:

H. H. H.

Für die Schweiz:

Ch. B. Müller

Grenzpunkt 7

LIECHTENSTEIN

SCHWEIZ

GEMEINDE: Balzers

KANTON: Graubünden

GEMEINDE: Fläsch

Grenzzeichen: Bolzen in Bronze ϕ 12 cm. im anstehenden Felsen.

Lagebeschreibung: Am südwestlichen Rand des Steinbruches, zu unterst in der senkrechten Felswand.

Vermarkung: Mai 1950 gemäss Staatsvertrag vom 23.12.1948.

Grenzverlauf 7-8: Die Grenze steigt in gerader Linie über die Felswand auf den Vorsprung mit Grenzpunkt No. 8.

Distanz: 6 - 7 = 80.26 m. 7 - 8 = 23.24 m.

Grenzwinkel, Seite Liechtenstein: 6 - 7 - 8 = 179.99 g.

Koordinaten: Y = + 155 065.23 X = + 13 613.40 H = 523.34 m.
Mitte Bolzen



Vaduz, den 15.12.1951

Für Liechtenstein:

H. H. H.

Für die Schweiz:

Ch. B. Müller

Grenzpunkt 8

LIECHTENSTEIN

SCHWEIZ

GEMEINDE: Balzers

KANTON: Graubünden

GEMEINDE: Fläsch

Grenzzeichen: Stein aus Puschlavergranit 30/30/150 cm.

Lagebeschreibung: Auf Felsvorsprung über dem Steinbruch, oberhalb Grenzpunkt No. 7.


Vermarkung: Mai 1950 gemäss Staatsvertrag vom 23.12.1948.

Grenzverlauf 8-9: Die Grenze verläuft in gerader Linie parallel zum Nordostgrat des Eilhorns leicht sinkend über eine ausgeprägte Terrainrippe.

Distanz: 7 - 8 = 23.24 m. 8 - 9 = 106.08 m.

Grenzwinkel, Seite Liechtenstein: 7 - 8 - 9 = 145.38 g.

Koordinaten: Y=+ 155 088.46 X=+ 13 612.80 H= 657.09 m.
Stein Oberkante



Vaduz, den 15.12.1951

Für Liechtenstein:

H. Hoffmann

Für die Schweiz:

*Ch. Bähler
Mün*

Grenzpunkt 9

LIECHTENSTEIN

SCHWEIZ

GEMEINDE: Balzers

KANTON: Graubünden

GEMEINDE: Fläsch

Grenzzeichen: Stein aus Puschlavergranit 30/30/150 cm.

Lagebeschreibung: Auf markantem Egg des kleinen Felsbandes zwischen dem Steinbruch und dem Nordostgrat des Eihorns.


Vermarkung: Mai 1950 gemäss Staatsvertrag vom 23.12.1948.

Grenzverlauf 9-10: In gerader Linie, die Grenze quert den „Sommerhau“ und steigt über die Felswand auf den Nordostgrat des Eihorns.

Distanz: 8 - 9 = 106.08 m. 9 - 10 = 92.85 m.

Grenzwinkel, Seite Liechtenstein: 8 - 9 - 10 = 247.93 g.

Koordinaten: Y=+ 155 159.87 X=+ 13 691.24 H= 635.23 m.
Stein Oberkante



Vaduz, den 15.12.1951

Für Liechtenstein:

H. G. G.

Für die Schweiz:

*Ch. Bähler
Mün*

Grenzpunkt 10

LIECHTENSTEIN

SCHWEIZ

GEMEINDE: Balzers

KANTON: Graubünden

GEMEINDE: Fläsch

Grenzzeichen: Stein aus Puschlavergranit 30/30/150 cm.

Lagebeschreibung: Auf markantem Egg im Nordostgrat des Eilhorns.

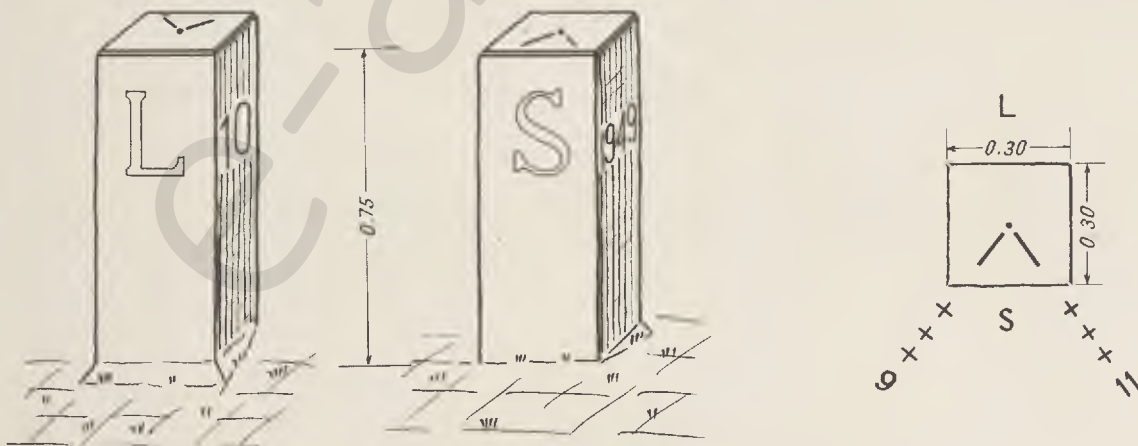
Vermarkung: Mai 1950 gemäss Staatsvertrag vom 23.12.1948.

Grenzverlauf 10-11: Die Grenze verläuft geradlinig schwach ansteigend im Osthang des Eilhorns.

Distanz: 9 - 10 = 92.85 m. 10 - 11 = 164.10 m.

Grenzwinkel, Seite Liechtenstein: 9 - 10 - 11 = 317.72 g.

Koordinaten: Y=+ 155 252.43 X=+ 13 698.60 H= 641.14 m.
Stein Oberkante



Vaduz, den 15.12.1951

Für Liechtenstein:

H. Kappeler

Für die Schweiz:

*Ch. Bähler
Münch*

Grenzpunkt 11

LIECHTENSTEIN

SCHWEIZ

GEMEINDE: Balzers

KANTON: Graubünden

GEMEINDE: Fläsch

Grenzzeichen: Stein aus Puschlavergranit 30/30/150 cm.

Lagebeschreibung: Im „Eilholz“, 260 m nordöstlich des Eilhorns auf der nördlichen Seite einer Holzriese.

Vermarkung: Mai 1950 gemäss Staatsvertrag vom 23.12.1948.

Grenzverlauf 11-12: Die Grenze verläuft in gerader Linie fast horizontal im Osthang des Eilhorns.

Distanz: 10 - 11 = 164.10 m. 11 - 12 = 138.87 m.

Grenzwinkel, Seite Liechtenstein: 10 - 11 - 12 = 189.88 g.

Koordinaten: Y=+ 155 219.98 X=+ 13 537.74 H= 647.82 m.
Stein Oberkante



Vaduz, den 15.12.1951

Für Liechtenstein:

H. Hoffmann

Für die Schweiz:

*Ch. Bähler
Mün*

Grenzpunkt 12

LIECHTENSTEIN

SCHWEIZ

GEMEINDE: Balzers

KANTON: Graubünden

GEMEINDE: Fläsch

Grenzzeichen: Stein aus Puschlavergranit 30/30/150 cm.

Lagebeschreibung: Im „Ellholz“, 215 m. östlich des Ellhorns, 70 m. nördlich der obersten Fahrwegkehre (Kote 653) bei Unter Dieb.


Vermarkung: Mai 1950 gemäss Staatsvertrag vom 23.12.1948.

Grenzverlauf 12-13: Die Grenze quert in gerader Linie eine Terrainmulde und den Fahrweg bei 13.

Distanz: 11 - 12 = 138.87 m. 12 - 13 = 100.66 m.

Grenzwinkel, Seite Liechtenstein: 11 - 12 - 13 = 185.33 g.

Koordinaten: Y=+ 155 214.42 X=+ 13 398.98 H= 649.62 m.
Stein Oberkante



Vaduz, den 15.12.1951

Für Liechtenstein:

Hoffmann

Für die Schweiz:

*Ch. Bähler
Mün*

Grenzpunkt 13

LIECHTENSTEIN

SCHWEIZ

GEMEINDE: Balzers

KANTON: Graubünden

GEMEINDE: Fläsch

Grenzzeichen: Stein aus Puschlavergranit 30 / 30 / 150 cm.

Lagebeschreibung: Im „Ellholz“, auf dem bergseitigen Rand des Fahrweges nach Unter Dieb.


Vermarkung: Mai 1950 gemäss Staatsvertrag vom 23.12.1948.

Grenzverlauf 13-14: Die Grenze verläuft in gerader Linie ansteigend auf einen markanten Terrainrücken.

Distanz: 12 - 13 = 100.66 m. 13 - 14 = 55.59 m.

Grenzwinkel, Seite Liechtenstein: 12 - 13 - 14 = 169.96 g.

Koordinaten: Y = + 155 233.46 X = + 13 300.14 H = 647.42 m.
Stein Oberkante



Vaduz, den 15.12.1951

Für Liechtenstein:

H. Heffler

Für die Schweiz:

*Ch. Bühler
Mün*

Grenzpunkt 14

LIECHTENSTEIN

SCHWEIZ

GEMEINDE: Balzers

KANTON: Graubünden

GEMEINDE: Fläsch

Grenzzeichen: Stein aus Puschlavergranit 30/30/150 cm.

Lagebeschreibung: Auf markantem Terrainrücken im „Ellholz“ östlich von Unter Dieb.


Vermarkung: Mai 1950 gemäss Staatsvertrag vom 23.12.1948.

Grenzverlauf 14 – 15: Die Grenze verläuft in gerader Linie fast horizontal im Hang des Ellholzes.

Distanz: 13 – 14 = 55.59 m. 14 – 15 = 50.86 m.

Grenzwinkel, Seite Liechtenstein: 13 – 14 – 15 = 199.83 g.

Koordinaten: Y = + 155 267.64 X = + 13 256.30 H = 655.97 m.
Stein Oberkante



Vaduz, den 15.12.1951

Für Liechtenstein:

H. Hoffmann

Für die Schweiz:

*Ch. Bühler
Heim*

Grenzpunkt 15

LIECHTENSTEIN

SCHWEIZ

GEMEINDE: Balzers

KANTON: Graubünden

GEMEINDE: Fläsch

Grenzzeichen: Stein aus Puschlavergranit 30/30/150 cm.

Lagebeschreibung: Im „Ellholz“, 140 m. östlich von Unter Dieb ungefähr in der Verlängerung der Geraden von Grenzstein No. 13 nach 14.

Vermarkung: Mai 1950 gemäss Staatsvertrag vom 23.12.1948.

Grenzverlauf 15-16: In gerader Linie, die Grenze quert eine Terrainmulde mit Holzweg und steigt leicht an zu einer Felsrippe.

Distanz: 14 - 15 = 50.86 m. 15 - 16 = 85.86 m.

Grenzwinkel, Seite Liechtenstein: 14 - 15 - 16 = 212.89 g.

Koordinaten: Y=+ 155 299.02 X=+ 13 216.28 H= 657.51 m.
Stein Oberkante



Vaduz, den 15.12.1951

Für Liechtenstein:

H. H. H.

Für die Schweiz:

*Ch. Bähler
Mün*

Grenzpunkt 16

LIECHTENSTEIN

SCHWEIZ

GEMEINDE: Balzers

KANTON: Graubünden

GEMEINDE: Fläsch

Grenzzeichen: Stein aus Puschlavergranit 30/30/150 cm.

Lagebeschreibung: Im „Eilholz“ 200 m. südöstlich von Unter Dieb, auf schwach ausgeprägter Felsrippe östlich eines Holzweges.


Vermarkung: Mai 1950 gemäss Staatsvertrag vom 23.12.1948.

Grenzverlauf 16 - 17; Die Grenze folgt in gerader Linie fast horizontal dem oberen Rand eines Felsbandes.

Distanz: 15 - 16 = 85.86 m. 16 - 17 = 83.81 m.

Grenzwinkel, Seite Liechtenstein: 15 - 16 - 17 = 201.05 g.

Koordinaten: Y = + 155 337.32 X = + 13 139.44 H = 656.83 m.
Stein Oberkante



Vaduz, den 15.12.1951

Für Liechtenstein:

Hoffmeyer

Für die Schweiz:

*Ch. Bühler
Mün*

Grenzpunkt 17

LIECHTENSTEIN

SCHWEIZ

GEMEINDE: Balzers

KANTON: Graubünden

GEMEINDE: Fläsch

Grenzzeichen: Stein aus Puschlavergranit 30/30/150 cm.

Lagebeschreibung: Auf Felsband im „Ellholz“, 90 m. südwestlich des Wegknotenpunktes mit Kote 611.


Vermarkung: Mai 1950 gemäss Staatsvertrag vom 23.12.1948.

Grenzverlauf 17-18: Die Grenze folgt in gerader Linie fast horizontal dem obern Rand eines Felsbandes bis auf den markanten Felskopf mit No. 18.

Distanz: 16 - 17 = 83.81 m. 17 - 18 = 136.52 m.

Grenzwinkel, Seite Liechtenstein: 16 - 17 - 18 = 200.26 g.

Koordinaten: Y=+ 155 373.47 X=+ 13 063.82 H= 657.88 m.
Stein Oberkante



Vaduz, den 15.12.1951

Für Liechtenstein:

H. Hoffmann

Für die Schweiz:

*Ch. Bähler
Mün*

Grenzpunkt 18

LIECHTENSTEIN

SCHWEIZ

GEMEINDE: Balzers

KANTON: Graubünden

GEMEINDE: Fläsch

Grenzzeichen: Stein aus Puschlavergranit 30/30/150 cm.

Lagebeschreibung: Im „Ellholz“ auf markantem Felskopf am südlichen Ende des Felsbandes, 30 m. über dem Fahrweg ins Elltal.


Vermarkung: Mai 1950 gemäss Staatsvertrag vom 23.12.1948.

Grenzverlauf 18 – 19: Die Grenze sinkt steil ab vom Felskopf in gerader Linie zum Fahrweg ins Elltal.

Distanz: 17 – 18 = 136.52 m. 18 – 19 = 44.05 m.

Grenzwinkel, Seite Liechtenstein: 17 – 18 – 19 = 137.70 g.

Koordinaten: Y=+ 155 431.86 X=+ 12 940.41 H= 658.55 m.
Stein Oberkante



Vaduz, den 15.12.1951

Für Liechtenstein:

H. Hoffmann

Für die Schweiz:

Ch. Bärtschi
Kün

Grenzpunkt 19

LIECHTENSTEIN

SCHWEIZ

GEMEINDE: Balzers

KANTON: Graubünden

GEMEINDE: Fläsch

Grenzzeichen: Bolzen in Bronze ϕ 12 cm. im anstehenden Felsen.

Lagebeschreibung: Am bergseitigen Rande des Fahrweges ins Elltal in der geraden Verbindung von Grenzstein No. 18 und 20.

Vermarkung: Mai 1950 gemäss Staatsvertrag vom 23.12.1948.

Grenzverlauf 19 - 20: In gerader Linie; die Grenze quert den Fahrweg und sinkt ab über den Talboden auf die rechte Seite des Elltales.

Distanz: 18 - 19 = 44.05 m. 19 - 20 = 61.98 m.

Grenzwinkel, Seite Liechtenstein: 18 - 19 - 20 = 200.02 g.

Koordinaten: Y = + 155 475.41 X = + 12 933.81 H = 627.38 m.
Mitte Bolzen



Vaduz, den 15.12.1951

Für Liechtenstein:

H. O. Pfele

Für die Schweiz:

Ch. Bärtschi
Mün

Grenzpunkt 20

LIECHTENSTEIN

SCHWEIZ

GEMEINDE: Balzers

KANTON: Graubünden

GEMEINDE: Fläsch

Grenzzeichen: Stein aus Puschlavergranit 30/30/150 cm.

Lagebeschreibung: Im „Elltal“, in Wiesland auf der östlichen Seite der Talsohle.


Vermarkung: Mai 1950 gemäss Staatsvertrag vom 23.12.1948.

Grenzverlauf 20 – 21: Die Grenze folgt in gerader Linie und leicht absinkend dem Osthang des Elltales.

Distanz: 19 – 20 = 61.98 m. 20 – 21 = 94.64 m.

Grenzwinkel, Seite Liechtenstein: 19 – 20 – 21 = 119.38 g.

Koordinaten: Y=+ 155 536.69 X=+ 12 924.51 H = 619.66 m.
Stein Oberkante



Vaduz, den 15.12.1951

Für Liechtenstein:

Hofmann

Für die Schweiz:

*Ch. Bühler
Mün*

Grenzpunkt 21

LIECHTENSTEIN

SCHWEIZ

GEMEINDE: Balzers

KANTON: Graubünden

GEMEINDE: Fläsch

Grenzzeichen: Stein aus Puschlavergranit 30/30/150 cm.

Lagebeschreibung: Am Osthang des Elltales, in Wiesland auf markanter Terrainwelle.

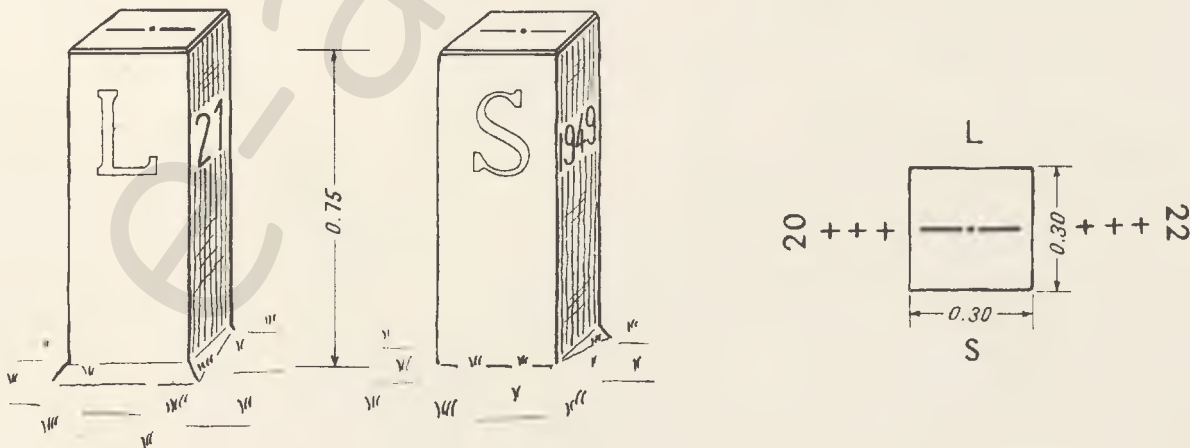
Vermarkung: April 1950 gemäss Staatsvertrag vom 23.12.1948.

Grenzverlauf 21-22: Die Grenze folgt in gerader Linie absinkend dem Osthang des Elltales.

Distanz: 20 - 21 = 94.64 m. 21 - 22 = 241.76 m.

Grenzwinkel, Seite Liechtenstein: 20 - 21 - 22 = 197.66 g.

Koordinaten: Y=+ 155 578.29 X=+ 13 009.52 H= 616.10 m.
Stein Oberkante



Vaduz, den 15.12.1951

Für Liechtenstein:

Hoffmeyer

Für die Schweiz:

Ch. Bärli
Mün

Grenzpunkt 22

LIECHTENSTEIN

SCHWEIZ

GEMEINDE: Balzers

KANTON: Graubünden

GEMEINDE: Fläsch

Grenzzeichen: Stein aus Puschlavergranit 30/30/150 cm.

Lagebeschreibung: Am Osthang des Elltales, in Wiesland auf markanter Terrainrippe in der geraden Verbindung zwischen Grenzstein No. 21 und 23.

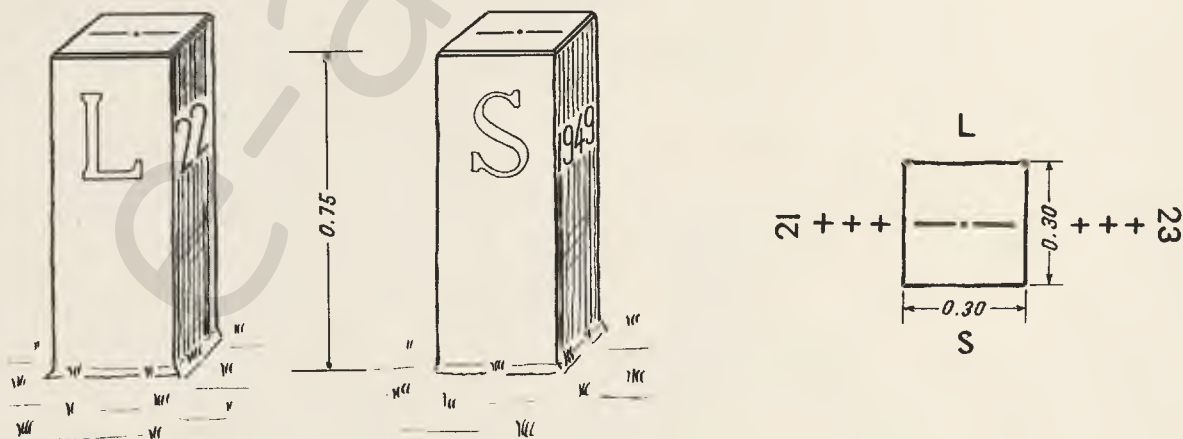
Vermarkung: April 1950 gemäss Staatsvertrag vom 23.12.1948.

Grenzverlauf 22-23: Die Grenze folgt in gerader Linie absinkend dem Osthang des Elltales zum Waldrand auf der linken Seite des vom Hölzli herunterkommenden Bachtobels.

Distanz: 21 - 22 = 241.76 m. 22 - 23 = 111.07 m.

Grenzwinkel, Seite Liechtenstein: 21 - 22 - 23 = 199.93 g.

Koordinaten: Y=+ 155 676.51 X=+ 13 230.42 H= 583.54 m.
Stein Oberkante



Vaduz, den 15.12.1951

Für Liechtenstein:

H. Hoffmann

Für die Schweiz:

*Ch. Bähler
Mün*

Grenzpunkt 23

LIECHTENSTEIN

SCHWEIZ

GEMEINDE: Balzers

KANTON: Graubünden

GEMEINDE: Fläsch

Grenzzeichen: Stein aus Puschlavergranit 30/30/150 cm.

Lagebeschreibung: In den „Ellwiesen“, auf der südwestlichen Kante des vom Hölzli herunterkommenden Bachtobels, am Waldrand.


Vermarkung: April 1950 gemäss Staatsvertrag vom 23.12.1948.

Grenzverlauf 23-24: In gerader Linie; die Grenze quert das vom Hölzli herunterkommende Bachtobel und steigt durch den Lenzenwald zum Fusse der Tschingelwand.

Distanz: 22 - 23 = 111.07 m. 23 - 24 = 217.32 m.

Grenzwinkel, Seite Liechtenstein: 22 - 23 - 24 = 213.84 g.

Koordinaten: Y = + 155 721.51 X = + 13 331.96 H = 563.53 m.
Stein Oberkante



Vaduz, den 15.12.1951

Für Liechtenstein:

H. Hoffmann

Für die Schweiz:

*Ch. Bähler
Mün*

Grenzpunkt 24

LIECHTENSTEIN

SCHWEIZ

GEMEINDE: Balzers

KANTON: Graubünden

GEMEINDE: Fläsch

Grenzzeichen: Bolzen in Bronze ϕ 12 cm. im anstehenden Felsen.

Lagebeschreibung: Im „Lenzenwald“, in einem Felskopf am Fusse der Tschingelwand.


Vermarkung: April 1950 gemäss Staatsvertrag vom 23.12.1948.

Grenzverlauf 24-25: Die Grenze verläuft in gerader Linie absinkend am Fusse der Tschingelwand.

Distanz: 23 - 24 = 217.32 m. 24 - 25 = 79.64 m.

Grenzwinkel, Seite Liechtenstein: 23 - 24 - 25 = 174.58 g.

Koordinaten: Y=+ 155 850.35 X=+ 13 506.96 H= 593.24 m.
Mitte Bolzen.



Vaduz, den 15.12.1951

Für Liechtenstein:

H. Hoffmann

Für die Schweiz:

*Ch. Bühler
Mün*

Grenzpunkt 25

LIECHTENSTEIN

SCHWEIZ

GEMEINDE: Balzers

KANTON: Graubünden

GEMEINDE: Fläsch

Grenzzeichen: Bolzen in Bronze ϕ 12 cm, im anstenden Felsen.

Lagebeschreibung: Im „Lenzenwald“, am Fusse der Tschingelwand, oberhalb einer markanten Schutthalde.

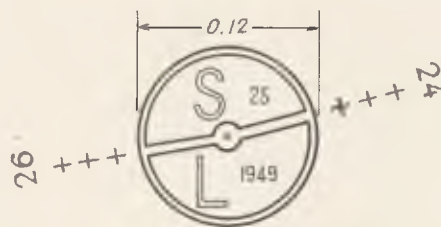
Vermarkung: April 1950 gemäss Staatsvertrag vom 23.12.1948.

Grenzverlauf 25-26: Die Grenze verläuft in gerader Linie absinkend am Fusse der Tschingelwand.

Distanz: 24 - 25 = 79.64 m. 25 - 26 = 83.63 m.

Grenzwinkel, Seite Liechtenstein: 24 - 25 - 26 = 208.45 g.

Koordinaten: Y=+ 155 868.92 X=+ 13 584.40 H= 570.41 m.
Mitte Bolzen



Vaduz, den 15.12.1951

Für Liechtenstein:

Hofmayer

Für die Schweiz:

*Ch. Bähler
Mün*

Grenzpunkt 26

LIECHTENSTEIN

SCHWEIZ

GEMEINDE: Balzers

KANTON: Graubünden

GEMEINDE: Fläsch

Grenzzeichen: Bolzen in Bronze ϕ 12 cm. im anstehenden Felsen.

Lagebeschreibung: Im „Lenzenwald“, am Fusse der Tschingelwand, unmittelbar südlich einer markanten Felsbalm.

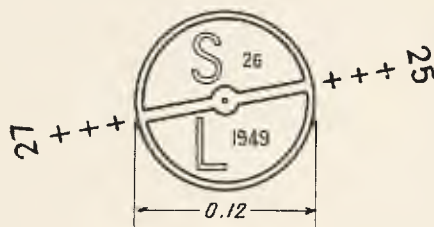
Vermarkung: April 1950 gemäss Staatsvertrag vom 23.12.1948.

Grenzverlauf 26 – 27; Die Grenze verläuft in gerader Linie absinkend am Fusse der Tschingelwand.

Distanz: 25 – 26 = 83.63 m. 26 – 27 = 79.17 m.

Grenzwinkel, Seite Liechtenstein: 25 – 26 – 27 = 209.49 g.

Koordinaten: Y=+ 155 899.01 X=+ 13 662.43 H = 545.13 m.
Mitte Bolzen



Vaduz, den 15.12.1951

Für Liechtenstein:

Höpfeler

Für die Schweiz:

*Ch. Bähler
Mün*

Grenzpunkt 27

LIECHTENSTEIN

SCHWEIZ

GEMEINDE: Balzers

KANTON: Graubünden

GEMEINDE: Fläsch

Grenzzeichen: Bolzen in Bronze ϕ 12 cm. im anstehenden Felsen.

Lagebeschreibung: Im „Lenzenwald“ am Fusse der Tschingelwand, unterhalb den Drachenlöchern.

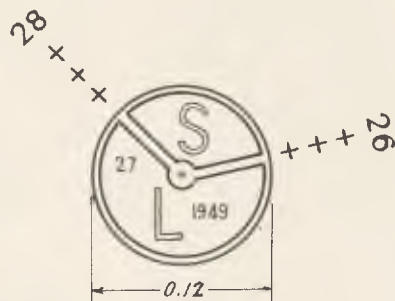
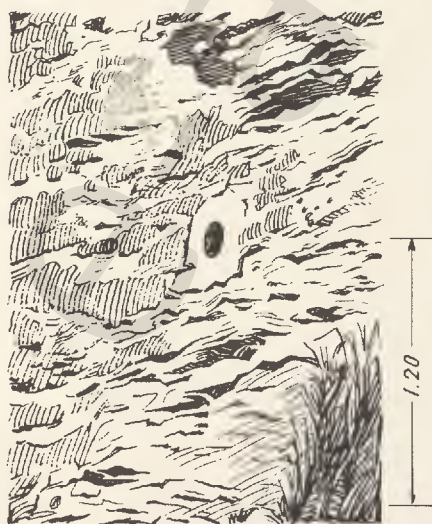
Vermarkung: April 1950 gemäss Staatsvertrag vom 23.12.1948.

Grenzverlauf 27–28: In gerader Linie; die Grenze steigt über die Tschingelwand und quert den steilen Wald zum Felsfuss nördlich des Tschingelkopfs.

Distanz: 26 – 27 = 79.17 m. 27 – 28 = 86.30 m.

Grenzwinkel, Seite Liechtenstein: 26 – 27 – 28 = 250.66 g.

Koordinaten: Y=+ 155 938.15 X=+ 13 731.25 H = 538.63 m.
Mitte Bolzen



Vaduz, den 15.12.1951

Für Liechtenstein:

Hoffmeyer

Für die Schweiz:

*Ch. Bähler
Mün*

Grenzpunkt 28

LIECHTENSTEIN

SCHWEIZ

GEMEINDE: Balzers

KANTON: Graubünden

GEMEINDE: Fläsch

Grenzzeichen: Stein aus Puschlavergranit 30/30/150 cm.

Lagebeschreibung: Am Nordfuss der obersten Felswand des Tschingelkopfs, am Weg zu den „Drachenlöchern“.


Vermarkung: April 1950 gemäss Staatsvertrag vom 23.12.1948.

Grenzverlauf 28-29: Die Grenze fällt ab in gerader Linie zum Fusse des obersten Steilhanges des Tschingelkopfs mitten im Wald.

Distanz: 27 - 28 = 86.30 m. 28 - 29 = 69.89 m.

Grenzwinkel, Seite Liechtenstein: 27 - 28 - 29 = 205.96 g.

Koordinaten: Y=+ 156 021.60 X=+ 13 753.26 H= 652.88 m.
Stein Oberkante



Vaduz, den 15.12.1951

Für Liechtenstein:

K. J. G. G.

Für die Schweiz:

Ch. B. Müller

Grenzpunkt 29

LIECHTENSTEIN

SCHWEIZ

GEMEINDE: Balzers

KANTON: Graubünden

GEMEINDE: Fläsch

Grenzzeichen: Stein aus Puschlavergranit 30/30/150 cm.

Lagebeschreibung: Im Wald am Fusse des obersten Steilhanges des Tschingelkopfs, westlich der markanten Mulde „Loch“.


Vermarkung: April 1950 gemäss Staatsvertrag vom 23.12.1948.

Grenzverlauf 29-30: Die Grenze folgt in gerader Linie leicht ansteigend dem Hang zur markanten Terrainrippe im Westhang der Allmend.

Distanz: 28 - 29 = 69.89 m. 29 - 30 = 121.55 m.

Grenzwinkel, Seite Liechtenstein: 28 - 29 - 30 = 252.32 g.

Koordinaten: Y = + 156 090.55 X = + 13 764.69 H = 618.53 m
Stein Oberkante



Vaduz, den 15.12.1951

Für Liechtenstein:

H. Hoffmann

Für die Schweiz:

*Ch. Bähler
Münch*

Grenzpunkt 30

LIECHTENSTEIN

SCHWEIZ

GEMEINDE: Balzers

KANTON: Graubünden

GEMEINDE: Fläsch

Grenzzeichen: Stein aus Puschlavergranit 30/30/150 cm.

Lagebeschreibung: Am Westhang der Allmend auf markanter Terrainrippe, ungefähr in der geraden Verbindung zwischen Grenzpunkt No. 29 und 31.


Vermarkung: April 1950 gemäss Staatsvertrag vom 23.12.1948.

Grenzverlauf 30-31: Die Grenze verläuft in gerader Linie leicht sinkend längs dem Westhang der Allmend zur Terrainterrasse in der Nähe des Brunnens.

Distanz: 29 - 30 = 121.55 m. 30 - 31 = 283.36 m.

Grenzwinkel, Seite Liechtenstein: 29 - 30 - 31 = 201.81 g.

Koordinaten: Y = + 156 186.75 X = + 13 690.40 H = 630.72 m.
Stein Oberkante



Vaduz, den 15.12.1951

Für Liechtenstein:

W. J. ...

Für die Schweiz:

Ch. B. ...

Grenzpunkt 31

LIECHTENSTEIN

SCHWEIZ

GEMEINDE: Balzers

KANTON: Graubünden

GEMEINDE: Fläsch

Grenzzeichen: Stein aus Puschlavergranit 30/30/150 cm.

Lagebeschreibung: Beim Brunnen auf der „Allmend“ in feuchtem Weidboden.

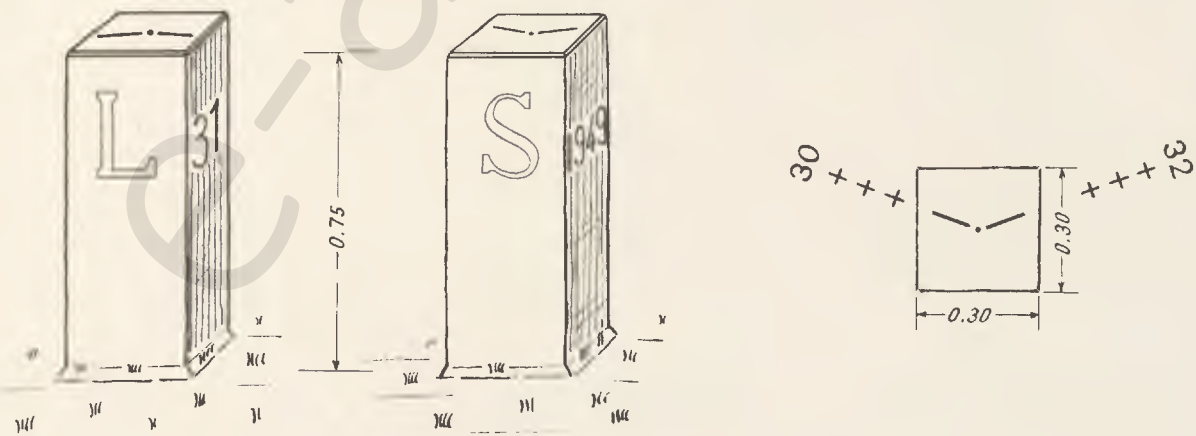
Vermarkung: April 1950 gemäss Staatsvertrag vom 23.12.1948.

Grenzverlauf 31-32: In gerader Linie; die Grenze sinkt ab gegen den vom Wiesli herunterkommenden Bach, quert den Fahrweg und den Bach.

Distanz: 30 - 31 = 283.36 m. 31 - 32 = 162.98 m.

Grenzwinkel, Seite Liechtenstein: 30 - 31 - 32 = 154.89 g.

Koordinaten: Y = + 156 406.00 X = + 13 510.90 H = 598.17 m.
Stein Oberkante



Vaduz, den 15.12.1951

Für Liechtenstein:

Hoffm

Für die Schweiz:

*Ch. Bärtschi
Mün*

Grenzpunkt 32

LIECHTENSTEIN

SCHWEIZ

GEMEINDE: Balzers

KANTON: Graubünden

GEMEINDE: Fläsch

Grenzzeichen: Stein aus Puschlavergranit 30/30/150 cm.

Lagebeschreibung: Auf dem rechten Ufer des Baches westlich des Anca-schnalkopfs zwischen Bach und Weg.


Vermarkung: April 1950 gemäss Staatsvertrag vom 23.12.1948.

Grenzverlauf 32-33: Die Grenze verläuft in gerader Linie leicht sinkend zwischen Bach und Weg längs dem Hang westlich des Anca-schnalkopfs.

Distanz: 31 - 32 = 162.98 m. 32 - 33 = 74.53 m.

Grenzwinkel, Seite Liechtenstein: 31 - 32 - 33 = 86.95 g.

Koordinaten: Y=+ 156 568.94 X=+ 13 514.59 H= 560.59 m.
Stein Oberkante



Vaduz, den 15.12.1951

Für Liechtenstein:

H. P. G. G.

Für die Schweiz:

Ch. Böhler
Mün

Grenzpunkt 33

LIECHTENSTEIN

SCHWEIZ

GEMEINDE: Balzers

KANTON: Graubünden

GEMEINDE: Fläsch

Grenzzeichen: Stein aus Puschlavergranit 30/30/150 cm.

Lagebeschreibung: Auf dem rechten Ufer des Baches westlich des Ancaschnalkopfs, auf markantem Egg am westlichen Wegrand.

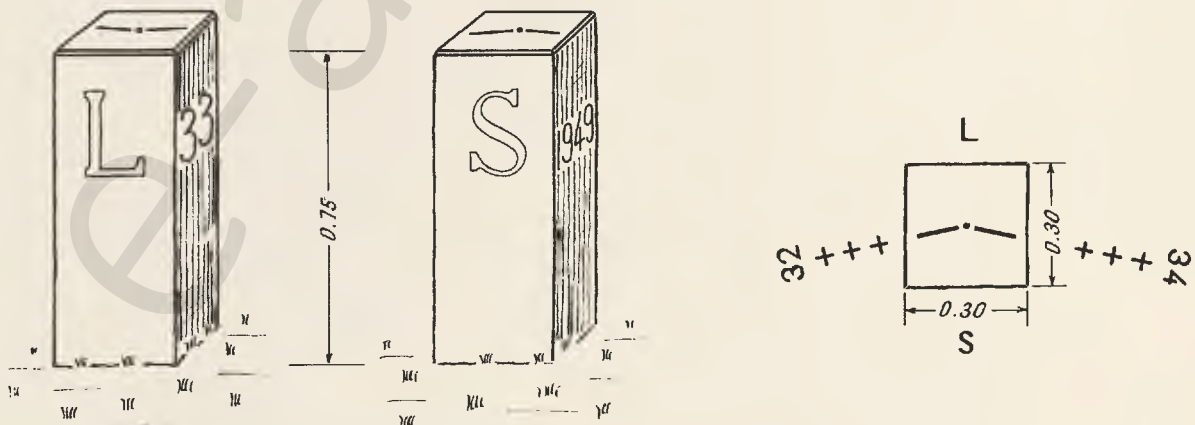
Vermarkung: April 1950 gemäss Staatsvertrag vom 23.12.1948.

Grenzverlauf 33-34: Die Grenze verläuft in gerader Linie leicht sinkend zwischen Bach und Weg längs dem Hang westlich des Ancaschnalkopfs.

Distanz: 32-33 = 74.53 m. 33-34 = 128.70 m.

Grenzwinkel, Seite Liechtenstein: 32-33-34 = 226.76 g.

Koordinaten: Y=+ 156 552.12 X=+ 13 587.20 H= 548.23 m.
Stein Oberkante



Vaduz, den 15.12.1951

Für Liechtenstein:

H. G. ...

Für die Schweiz:

Ch. Bähler
...

Grenzpunkt 34

LIECHTENSTEIN

SCHWEIZ

GEMEINDE: Balzers

KANTON: Graubünden

GEMEINDE: Fläsch

Grenzzeichen: Stein aus Puschlavergranit 30/30/150 cm.

Lagebeschreibung: Nordwestlich des Ancaschnalkopfs auf der rechtsufrigen Kante des Bachtobels, am westlichen Wegrand.


Vermarkung: April 1950 gemäss Staatsvertrag vom 23.12.1948.

Grenzverlauf 34-35: Die Grenze verläuft in gerader Linie stark sinkend zum Strässchen zwischen Säge und Fläscherloch und quert dieses in der Nähe des Bachdurchlasses.

Distanz: 33 - 34 = 128.70 m. 34 - 35 = 133.69 m.

Grenzwinkel, Seite Liechtenstein: 33 - 34 - 35 = 196.67 g.

Koordinaten: Y = + 156 576.78 X = + 13 713.52 H = 518.35 m.
Stein Oberkante



Vaduz, den 15.12.1951

Für Liechtenstein:

H. Hoffmann

Für die Schweiz:

Ch. Bähler
Münz

Grenzpunkt 35

LIECHTENSTEIN

SCHWEIZ

GEMEINDE: Balzers

KANTON: Graubünden

GEMEINDE: Fläsch

Grenzzeichen: Stein aus Puschlavergranit 30/30/150 cm.

Lagebeschreibung: Bei der „Säge“ am nordöstlichen Strassenrand, östlich des Bachdurchlasses.

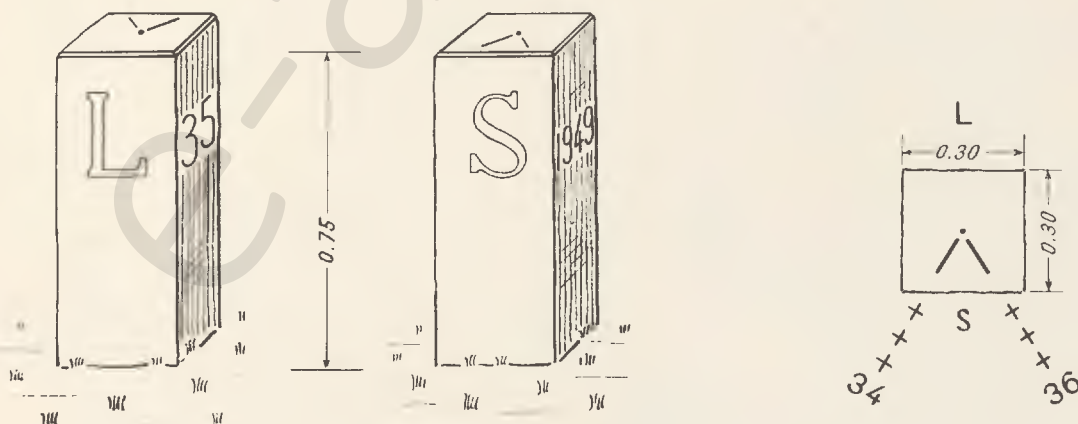
Vermarkung: April 1950 gemäss Staatsvertrag vom 23.12.1948.

Grenzverlauf 35 – 36; Die Grenze folgt in gerader Linie dem Rande des Strässchens zwischen Säge und Fläscherloch.

Distanz: 34 – 35 = 133.69 m. 35 – 36 = 61.03 m.

Grenzwinkel, Seite Liechtenstein: 34 – 35 – 36 = 329.12 g.

Koordinaten: Y=+ 156 595.50 X=+ 13 845.89 H = 482.47 m.
Stein Oberkante



Vaduz, den 15.12.1951

Für Liechtenstein:

Wappeler

Für die Schweiz:

*Ch. Bähler
Mün*

Grenzpunkt 36

LIECHTENSTEIN

SCHWEIZ

GEMEINDE: Balzers

KANTON: Graubünden

GEMEINDE: Fläsch

Grenzzeichen: Stein aus Puschlavergranit 30/30/150 cm.

Lagebeschreibung: In den „Pradwiesen“, am Nordfuss des Rigels, am nord-östlichen Strassenrand.


Vermarkung: April 1950 gemäss Staatsvertrag vom 23.12.1948.

Grenzverlauf 36 – 37: Die Grenze folgt in gerader Linie dem Rande des Strässchens zwischen Säge und Fläscherloch.

Distanz: 35 – 36 = 61.03 m. 36 – 37 = 68.05 m.

Grenzwinkel, Seite Liechtenstein: 35 – 36 – 37 = 173.33 g.

Koordinaten: Y=+ 156 645.95 X=+ 13 811.54 H = 481.71 m.
Stein Oberkante



Vaduz, den 15.12.1951

Für Liechtenstein:

H. Hoffmann

Für die Schweiz:

*Ch. Bähler
Münch*

Grenzpunkt 37

LIECHTENSTEIN

SCHWEIZ

GEMEINDE: Balzers

KANTON: Graubünden

GEMEINDE: Fläsch

Grenzzeichen: Stein aus Puschlavergranit 30/30/150 cm

Lagebeschreibung: In den „Pradwiesen“, beim Nordfuss des Riegels, am nord-östlichen Strassenrand.


Vermarkung: April 1950 gemäss Staatsvertrag vom 23.12.1948.

Grenzverlauf 37-38: In gerader Linie; die Grenze folgt dem Rande des Strässchens zwischen Säge und Fläscherloch und quert den über die Pradwiesen führenden Feldweg.

Distanz: 36 - 37 = 68.05 m. 37 - 38 = 106.92 m.

Grenzwinkel, Seite Liechtenstein: 36 - 37 - 38 = 218.39 g.

Koordinaten: Y=+ 156 712.91 X=+ 13 799.43 H= 480.61 m.
Stein Oberkante



Vaduz, den 15.12.1951

Für Liechtenstein:

H. Hoffmann

Für die Schweiz:

*Ch. Bühler
Mün*

Grenzpunkt 38

LIECHTENSTEIN

SCHWEIZ

GEMEINDE: Balzers

KANTON: Graubünden

GEMEINDE: Fläsch

Grenzzeichen: Stein aus Puschlavergranit 30/30/150 cm.

Lagebeschreibung: In den „Pradwiesen“, bei der Abzweigung des Feldweges über die Pradwiesen, an dessen südlichem Rand.


Vermarkung: Nov. 1949 gemäss Staatsvertrag vom 23.12.1948.

Grenzverlauf 38-39; Die Grenze verläuft in gerader Linie längs des Feldweges bis zum kanalisierten Bach.

Distanz: 37 - 38 = 106.92 m. 38 - 39 = 313.51 m.

Grenzwinkel, Seite Liechtenstein: 37 - 38 - 39 = 162.63 g.

Koordinaten: Y=+ 156 808.34 X=+ 13 751.22 H= 480.49 m.
Stein Oberkante



Vaduz, den 15.12.1951

Für Liechtenstein:

Für die Schweiz:

Grenzpunkt 39

LIECHTENSTEIN

SCHWEIZ

GEMEINDE: Balzers

KANTON: Graubünden

GEMEINDE: Fläsch

Grenzzeichen: Stein aus Puschlavergranit / 30/30/150 cm.

Lagebeschreibung: In den „Pradwiesen“, auf der Südseite des die Pradwiesen querenden Feldweges, westlich des Kanals in dessen Eigentumsgrenze.

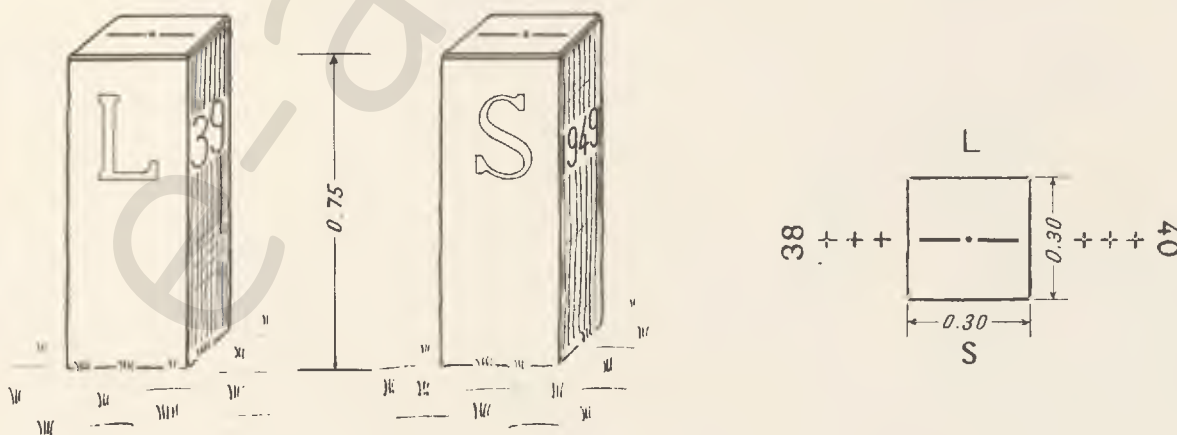
Vermarkung: Nov. 1949 gemäss Staatsvertrag vom 23.12.1948.

Grenzverlauf 39-40: In gerader Linie; die Grenze quert den Kanal, folgt dem Feldweg und quert kurz vor Grenzpunkt 40 die Luziensteigstrasse.

Distanz: 38 - 39 = 313.51 m. 39 - 40 = 396.84 m.

Grenzwinkel, Seite Liechtenstein: 38 - 39 - 40 = 200.01 g.

Koordinaten: Y = + 157 119.62 X = + 13 788.53 H = 480.36 m.
Stein Oberkante



Vaduz, den 15.12.1951

Für Liechtenstein:

H. G. ...

Für die Schweiz:

*Ch. Bühler
Mün*

Grenzpunkt 40

LIECHTENSTEIN

SCHWEIZ

GEMEINDE: Balzers

KANTON: Graubünden

GEMEINDE: Fläsch

Grenzzeichen: Stein aus Puschlavergranit 30/30/150 cm.

Lagebeschreibung: Am Fusse des „Ansstein“, am östlichen Rande der Luziensteigstrasse bei der Abzweigung des Feldweges über die Pradwiesen in der geraden Verlängerung von Grenzstein No. 38 u. 39.

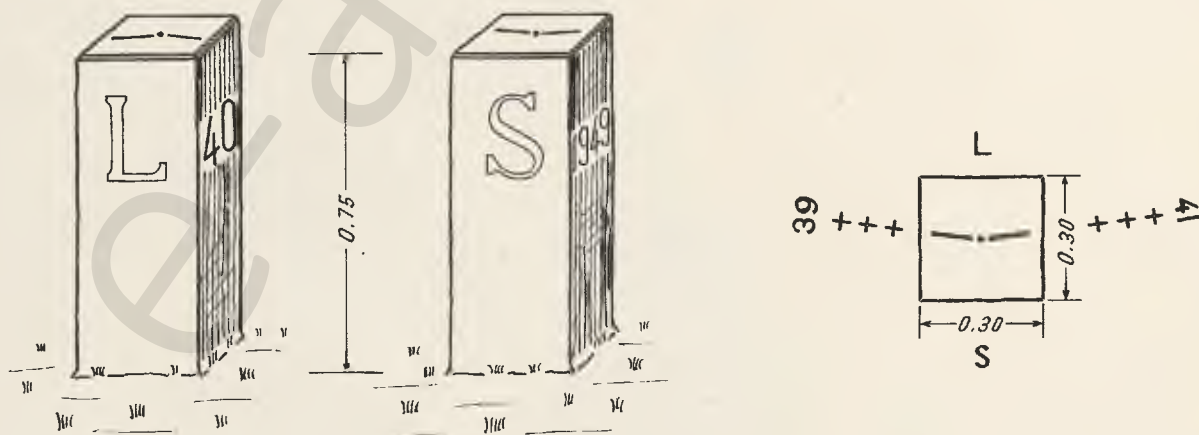
Vermarkung: Nov. 1949 gemäss Staatsvertrag vom 23.12.1948.

Grenzverlauf 40-41: In gerader Linie; die Grenze quert eine Wiese zum historischen Grenzstein und steigt steil über Geröll und Felsen auf markanten Vorsprung des Vorder Ansstein.

Distanz: 39 - 40 = 396.84 m. 40 - 41 = 167.27 m.

Grenzwinkel, Seite Liechtenstein: 39 - 40 - 41 = 183.38 g.

Koordinaten: Y=+ 157 513.65 X=+ 13 835.69 H= 486.46 m.
Stein Oberkante



Vaduz, den 15.12.1951

Für Liechtenstein:

W. G. ...

Für die Schweiz:

Ch. Bähler
Mün

Grenzpunkt 41

LIECHTENSTEIN

SCHWEIZ

GEMEINDE: Balzers

KANTON: Graubünden

GEMEINDE: Fläsch

Grenzzeichen: Stein aus Puschlavergranit 30/30/150 cm.

Lagebeschreibung: Auf Felsvorsprung des „Vorder Ansstein“, 122 m nördlich der Kote 720, am nördlichen Rand des markanten Felscouloir mit kleiner Quelle.


Vermarkung: Mai 1950 gemäss Staatsvertrag vom 23.12.1948.

Grenzverlauf 41-42; Die Grenze verfolgt ansteigend in gerader Linie die obere Kante des Vorder Ansstein.

Distanz: 40 - 41 = 167.27 m. 41 - 42 = 67.60 m.

Grenzwinkel, Seite Liechtenstein: 40 - 41 - 42 = 160.65 g.

Koordinaten: Y = + 157 668.98 X = + 13 897.74 H = 665.20 m.
Stein Oberkante



Vaduz, den 15. 12. 1951

Für Liechtenstein:

Hoffmeyer

Für die Schweiz:

*Ch. Bähler
Münch*

Grenzpunkt 42

LIECHTENSTEIN

SCHWEIZ

GEMEINDE: Balzers

KANTON: Graubünden

GEMEINDE: Fläsch

Grenzzeichen: Stein aus Puschlavergranit 30/30/150 cm.

Lagebeschreibung: Auf der Kante des „Vorder Ansstein.“


Vermarkung: Mai 1950 gemäss Staatsvertrag vom 23.12.1948.

Grenzverlauf 42-43: Die Grenze verfolgt ansteigend in gerader Linie die obere Kante des Vorder Ansstein.

Distanz: 41 - 42 = 67.60 m. 42 - 43 = 94.06 m.

Grenzwinkel, Seite Liechtenstein: 41 - 42 - 43 = 201.77 g.

Koordinaten: Y=+ 157 705.60 X=+ 13 954.56 H= 702.75 m.
Stein Oberkante



Vaduz, den 15. 12. 1951

Für Liechtenstein:

H. Hoffmann

Für die Schweiz:

*Ch. Bänker
Mün*

Grenzpunkt 43

LIECHTENSTEIN

SCHWEIZ

GEMEINDE: Balzers

KANTON: Graubünden

GEMEINDE: Fläsch

Grenzzeichen: Stein aus Puschlavergranit 30/30/150 cm.

Lagebeschreibung: Auf der Kante des „Vorder Ansstein“.


Vermarkung: Mai 1950 gemäss Staatsvertrag vom 23.12.1948.

Grenzverlauf 43-44; Die Grenze verfolgt ansteigend in gerader Linie die obere Kante des Vorder Ansstein.

Distanz: 42 - 43 = 94.06 m. 43 - 44 = 132.55 m.

Grenzwinkel, Seite Liechtenstein: 42 - 43 - 44 = 191.13 g.

Koordinaten: Y=+ 157 758.74 X=+ 14 032.17 H= 734.27 m.
Stein Oberkante



Vaduz, den 15. 12. 1951

Für Liechtenstein:

H. Hoffmeyer

Für die Schweiz:

*Ch. Bähler
Mün*

Grenzpunkt 44

LIECHTENSTEIN

SCHWEIZ

GEMEINDE: Balzers

KANTON: Graubünden

GEMEINDE: Fläsch

Grenzzeichen: Stein aus Puschlavergranit 30/30/150 cm.

Lagebeschreibung: Auf der Kante des „Vorder Ansstein“, westlich der obersten Kehre (Kote 754) des Fahrsträsschens nach Ans.


Vermarkung: Mai 1950 gemäss Staatsvertrag vom 23.12.1948.

Grenzverlauf: 44-45: Die Grenze verfolgt leicht sinkend in gerader Linie die obere Kante des Vorder Ansstein.

Distanz: 43 - 44 = 132.55 m. 44 - 45 = 62.72 m.

Grenzwinkel, Seite Liechtenstein: 43 - 44 - 45 = 197.24 g.

Koordinaten: Y=+ 157 817.71 X=+ 14 150.88 H = 752.41 m.
Stein Oberkante



Vaduz, den 15.12.1951

Für Liechtenstein:

Hofmann

Für die Schweiz:

*Ch. Bähler
Mün*

Grenzpunkt 45

LIECHTENSTEIN

SCHWEIZ

GEMEINDE: Balzers

KANTON: Graubünden

GEMEINDE: Fläsch

Grenzzeichen: Stein aus Puschlavergranit 30/30/150 cm.

Lagebeschreibung: Auf der Kante des Vorder Ansstein 40 m südlich des markanten Felskopfes Kote 752.


Vermarkung: Mai 1950 gemäss Staatsvertrag vom 23.12.1948.

Grenzverlauf 45-46: Die Grenze steigt in gerader Linie Richtung Würznerhorn auf markantes Egg.

Distanz: 44 - 45 = 62.72 m. 45 - 46 = 106.26 m.

Grenzwinkel, Seite Liechtenstein: 44 - 45 - 46 = 252.83 g.

Koordinaten: Y = + 157 843.15 X = + 14 208.21 H = 749.77 m.
Stein Oberkante



Vaduz, den 15.12.1951

Für Liechtenstein:

H. Hoffmann

Für die Schweiz:

*Ch. Bähler
Mün*

Grenzpunkt 46

LIECHTENSTEIN

SCHWEIZ

GEMEINDE: Balzers

KANTON: Graubünden

GEMEINDE: Fläsch

Grenzzeichen: Stein aus Puschlavergranit 30/30/150 cm.

Lagebeschreibung: Auf „Ans“ 92 m östlich des markanten Felskopfes Kote 752, in der geradlinigen Verbindung von Grenzstein No. 45 mit Würznerhorn.

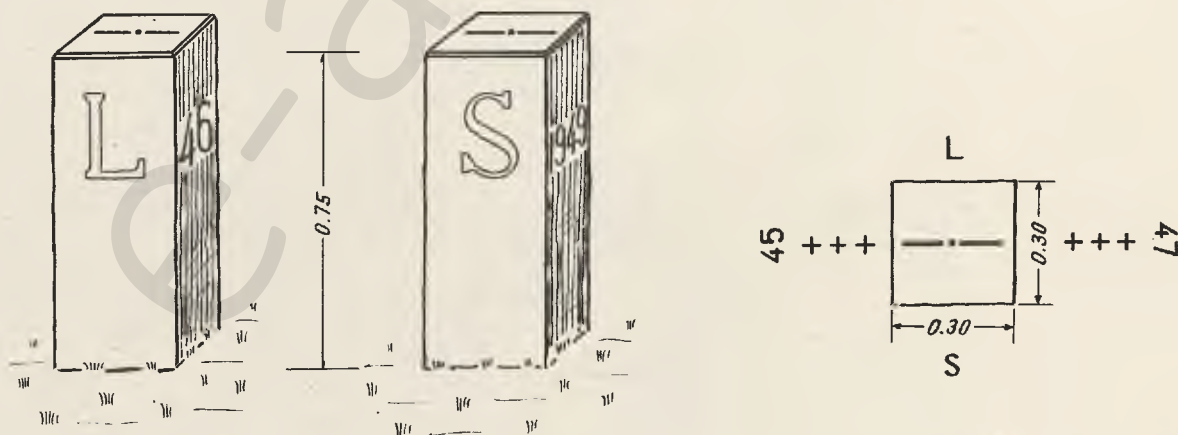
Vermarkung: Mai 1950 gemäss Staatsvertrag vom 23.12.1948.

Grenzverlauf 46 - 47: Die Grenze steigt in gerader Linie Richtung Würznerhorn zum Fusse des markanten Felsbandes zwischen Ans und Mittagplatte.

Distanz: 45 - 46 = 106.26 m. 46 - 47 = 251.65 m.

Grenzwinkel, Seite Liechtenstein: 45 - 46 - 47 ; 199.88 g.

Koordinaten: Y = + 157 943.90 X = + 14 241.97 H = 788.93 m.
Stein Oberkante



Vaduz, den 15. 12. 1951

Für Liechtenstein:

Hofstätter

Für die Schweiz:

*Ch. Bähler
Meun*

Grenzpunkt 47

LIECHTENSTEIN

SCHWEIZ

GEMEINDE: Balzers

KANTON: Graubünden

GEMEINDE: Fläsch

Grenzzeichen: Bolzen in Bronze ϕ 12 cm. im anstehenden Felsen.

Lagebeschreibung: Am Fusse des markanten Felsbandes zwischen Ans und Mittagplatte, in der geradlinigen Verbindung von Grenzstein No. 45 mit Würznerhorn.


Vermarkung: Mai 1950 gemäss Staatsvertrag vom 23.12.1948.

Grenzverlauf 47-48: Die Grenze steigt in gerader Linie Richtung Würznerhorn über das Felsband und über die steile Schutthalde zum Fusse der Felswand „Mittagplatte“.

Distanz: 46 - 47 = 251.65 m. 47 - 48 = 251.77 m.

Grenzwinkel, Seite Liechtenstein: 46 - 47 - 48 = 200.08 g.

Koordinaten: Y=+ 158.182.36 X=+ 14 322.35 H = 913.25 m.
Mitte Bolzen



Vaduz, den 15.12.1951

Für Liechtenstein:

Für die Schweiz:

Grenzpunkt 48

LIECHTENSTEIN

SCHWEIZ

GEMEINDE: Balzers

KANTON: Graubünden

GEMEINDE: Fläsch

Grenzzeichen: Bolzen in Bronze ϕ 12 cm. im anstehenden Felsen.

Lagebeschreibung: Am Fusse der hohen Felswand der „Mittagplatte“, nördlich des markanten Felscouloirs in der geradlinigen Verbindung von Grenzstein No. 45 mit Würznerhorn.

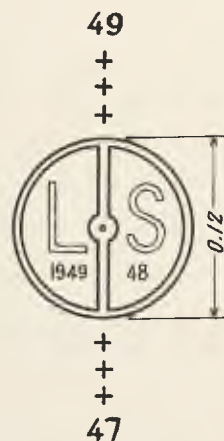
Vermarkung: Mai 1950 gemäss Staatsvertrag vom 23.12.1948.

Grenzverlauf 48-49; Die Grenze steigt in gerader Linie über die Mittagplatte und den Westhang des Würznerhorns auf den Gipfel des Würznerhorns.

Distanz: 47 - 48 = 251.77 m. 48 - 49 = 507.89 m.

Grenzwinkel, Seite Liechtenstein: 47 - 48 - 49 = 199.88 g.

Koordinaten: Y=+ 158 421.03 X=+ 14 402.48 H= 1120.61 m.
Mitte Bolzen



Vaduz, den 15. 12. 1951

Für Liechtenstein:

Für die Schweiz:

LIECHTENSTEIN

SCHWEIZ

GEMEINDE: Balzers

KANTON: Graubünden

GEMEINDE: Maienfeld

Grenzzeichen: Stein aus Puschlavergranit, 20/20/90 cm.

Lagebeschreibung: Auf der Kulmination des „Würznerhorn“ oder Guschner Gir“

Vermarkung: Juni 1950 gemäss Staatsvertrag vom 23.12.1948.

Grenzverlauf 49-50: Die Grenze folgt der Wasserscheide vom Würznerhorn über Mittlerspitz und Rotspitz zum Sattel „Mazórahöhe“.

Distanz: 48 - 49 = 507.89 m. 49 - 50 längs Wässerscheide ca. 2390 m.

Grenzwinkel, Seite Liechtenstein:

Koordinaten: Y = + 158 902.21

X = + 14 565.03

H = 1712.93 m

Stein Oberkante



Vaduz, den 15.12.1951

Für Liechtenstein:

H. Hoffmann

Für die Schweiz:

*Ch. Bühler
Lüdin*

Grenzpunkt 50

LIECHTENSTEIN

SCHWEIZ

GEMEINDE: Triesen

KANTON: Graubünden

GEMEINDE: Maienfeld

Grenzzeichen: Stein aus Puschlavergranit, 20/20/90 cm

Lagebeschreibung: Auf dem Sattel genannt „Mazórahöhe“ zwischen Falknishorn und Rotspitz, auf der Wasserscheide.


Vermarkung: Juni 1950 gemäss Staatsvertrag vom 23.12.1948.

Grenzverlauf 50-51: Die Grenze folgt der Wasserscheide von der Mazórahöhe über Falknishorn zum Falknis.

Distanz längs Wasserscheide: 49 - 50 ca. 2390 m. 50 - 51 ca. 1440 m.

Grenzwinkel, Seite Liechtenstein:

Koordinaten: Y=+ 160 655.07 X=+ 13 717.93 H= 2045.79 m
Stein Oberkante



Vaduz, den 15. 12. 1951

Für Liechtenstein:

Hofmann

Für die Schweiz:

*Ch. Bühler
Mün*

Grenzpunkt 51

LIECHTENSTEIN

SCHWEIZ

GEMEINDE: Triesen

KANTON: Graubünden

GEMEINDE: Fläsch

Grenzzeichen: Stein aus Puschlavergranit, 20/20/90 cm.

Lagebeschreibung: Auf dem höchsten Punkt des „Falknis“.


Vermarkung: Juli 1950 gemäss Staatsvertrag vom 23.12.1948.

Grenzverlauf 51 – 52: Die Grenze folgt der Wasserscheide vom Falknis über Vorder- und Hinter- Grauspitz zum Jesfürkli.

Distanz längs Wasserscheide: 50 – 51 ca. 1440 m. 51 – 52 ca. 2630 m.

Grenzwinkel, Seite Liechtenstein:

Koordinaten: Y = + 161 482.84 X = + 13 233.22 H = 2562.34 m
Stein Oberkante



Vaduz, den 15.12.1951

Für Liechtenstein:

Hoffmann

Für die Schweiz:

*Ch. Bähler
Mün*

Grenzpunkt 52

LIECHTENSTEIN

SCHWEIZ

GEMEINDE: Triesen

KANTON: Graubünden

GEMEINDE: Maienfeld

Grenzzeichen: Stein aus Puschlavergranit, 20/20/90 cm

Lagebeschreibung: Auf dem „Jesfürkli“, im tiefsten Einschnitt des Ueberganges zwischen Sainatal und Jesalp, auf der Wasserscheide.

Vermarkung: Juli 1950 gemäss Staatsvertrag vom 23.12.1948.

Grenzverlauf 52-Naafkopf: Vom Jesfürkli folgt die Grenze der Wasserscheide bis zum Gipfel des Naafkopfs (Dreiländerpunkt).

Distanz längs Wasserscheide: 51-52 ca. 2630 m. 52-Naafkopf ca. 1150 m.

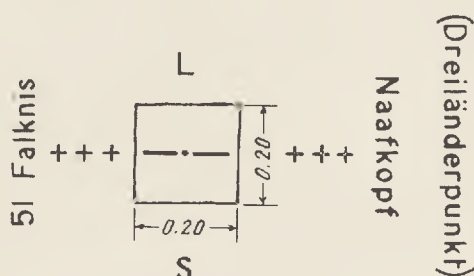

Grenzwinkel, Seite Liechtenstein:

Koordinaten: Y=+ 163 792.28

X=+ 14 105.84

H= 2348.66 m

Stein Oberkante



Vaduz, den 15. 12. 1951

Für Liechtenstein:

Hoffmiller

Für die Schweiz:

*Ch. Bähler
Mein*

Dreiländerpunkt Naafkopf

LIECHTENSTEIN

SCHWEIZ

GEMEINDE: Schaan

KANTON: Graubünden
GEMEINDE: Maienfeld

Grenzzeichen: Granitstein 15/15/50 cm, einbetoniert unter gemauertem, sechskantigem Sockel mit eingelassenen Staatswappen und Kreuz.

Lagebeschreibung: Auf dem höchsten Punkt des Naafkopfs.

Vermarkung: Juli 1950 und 1951 gemäss Staatsvertrag vom 23.12.1948.

Grenzverlauf: Auf dem Naafkopf endigt die Grenze Liechtenstein-Schweiz. Von hier aus folgt die Grenze Österreich-Schweiz der Wasserscheide nach dem Barthümeljoch, die Grenze Liechtenstein-Österreich der Wasserscheide nach dem Bettlerjoch.

Distanz längs Wasserscheide: 52 - Naafkopf ca. 1150 m.


Grenzwinkel, Seite Liechtenstein:

Koordinaten: Y = + 164 715.13

X = + 14 470.17

H = 2570.36 m

Granitstein Oberkante



Für Liechtenstein:

H. Hoffmann

Vaduz, den 15.12.1951

Für die Schweiz:

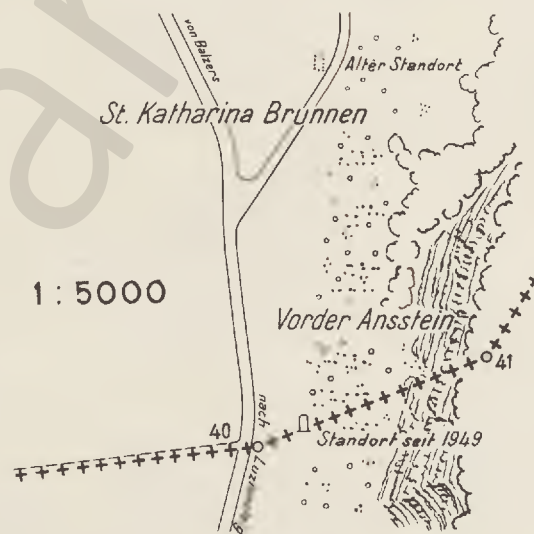

*Ch. Bähler
Levin*

Landesgrenze

LIECHTENSTEIN - SCHWEIZ

Historischer Grenzstein an der Luziensteigstrasse

1:20



Der historische Grenzstein wurde im Jahre 1735 beim sog. Katharina-Brunnen aufgestellt, im Jahr 1836 zur grösseren Sicherheit „sechs Currentklaffer“ (ca. 11,4 m) in der Richtung gegen die Grenzmarke am Tschingelkopf versetzt, woselbst er bis November 1949 stehen blieb. Infolge des Staatsvertrages vom 23. 12. 1948 wurde er in die neue Grenzlinie nicht mehr als Grenzstein, sondern als historisches Kunstdokument aufgestellt und befindet sich nun 33 m östlich des Grenzsteins No. 40 in einer Wiese am Fusse des „Vorder Ansstein“.